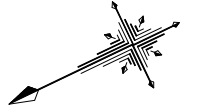


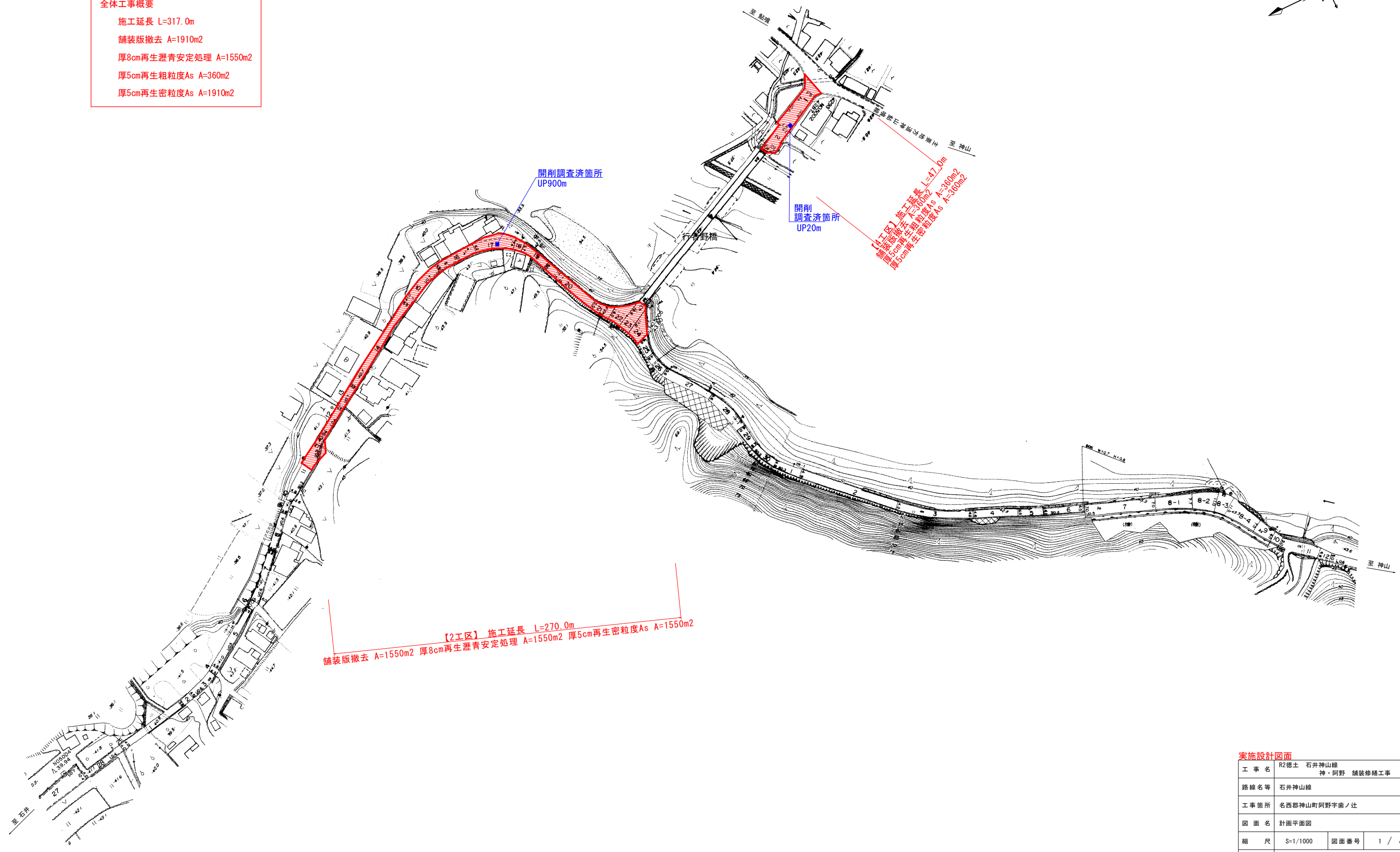
計画平面図

S=1/1000



全体工事概要

- 施工延長 L=317.0m
- 舗装版撤去 A=1910m²
- 厚8cm再生瀝青安定処理 A=1550m²
- 厚5cm再生粗粒度As A=360m²
- 厚5cm再生密粒度As A=1910m²

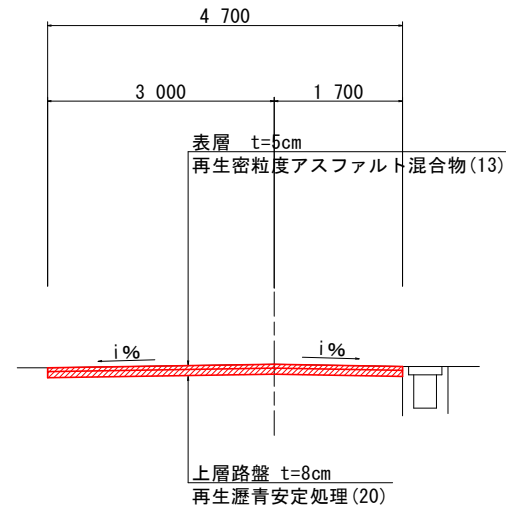


実施設計図面

工事名	R2徳土 石井神山線 神・阿野 舗装修繕工事		
路線名等	石井神山線		
工事箇所	名西郡神山町阿野字歯ノ辻		
図面名	計画平面図		
縮尺	S=1/1000	図面番号	1 / 4
会社名			
事業者名	徳島県東部県土整備局		

標準断面図(1)(2工区)

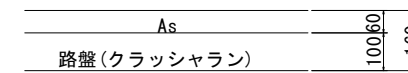
標準断面図 S=1/50



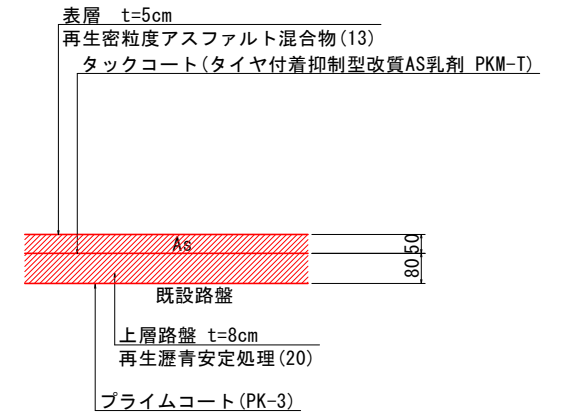
舗装断面図 S=1/10

現況舗装構成

[2工区]

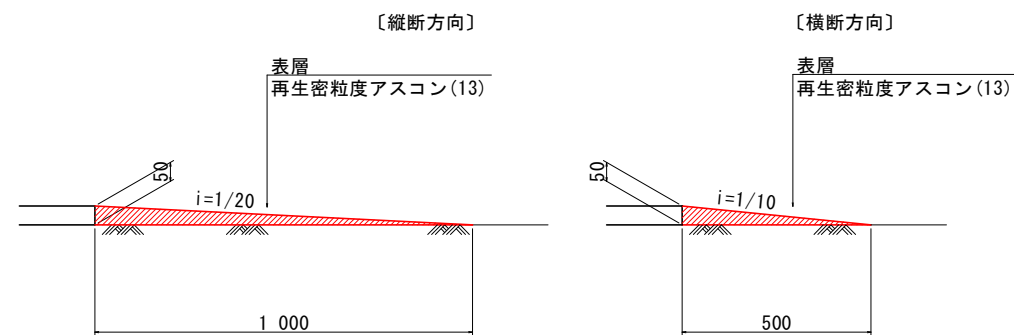


計画舗装構成



※既設舗装撤去時は施工日毎に上層路盤まで施工した上で交通解放すること。

舗装段差すり付け詳細図 S=1/10



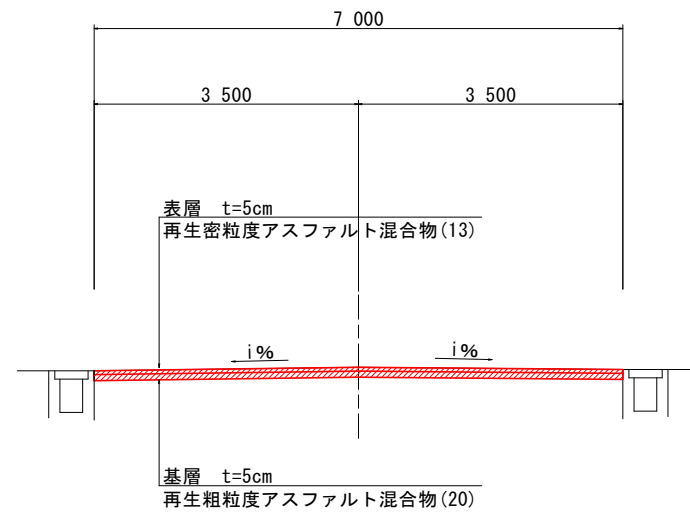
※着工前に配置計画図を作成し監督員の承諾を得ること。

実施設計図面

工事名	R2徳土 石井神山線 神・阿野 舗装修繕工事		
路線名等	石井神山線		
工事箇所	名西郡神山町阿野字歯ノ辻		
図面名	標準断面図 (1)		
縮尺	図示	図面番号	2 / 4
会社名			
事業者名	徳島県東部県土整備局		

標準断面図(2)(4工区)

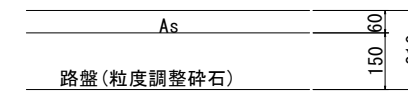
標準断面図 S=1/50



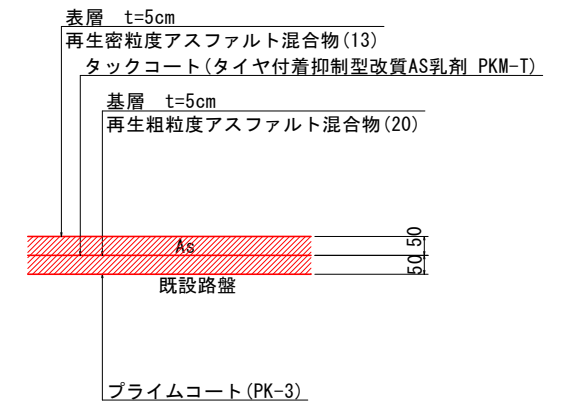
舗装断面図 S=1/10

現況舗装構成

[4工区]

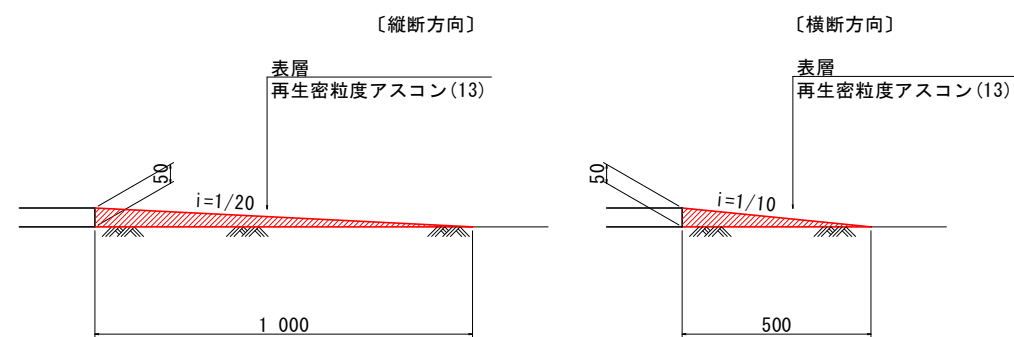


計画舗装構成



※既設舗装撤去時は施工日毎に基層まで施工した上で交通解放すること。

舗装段差すり付け詳細図 S=1/10



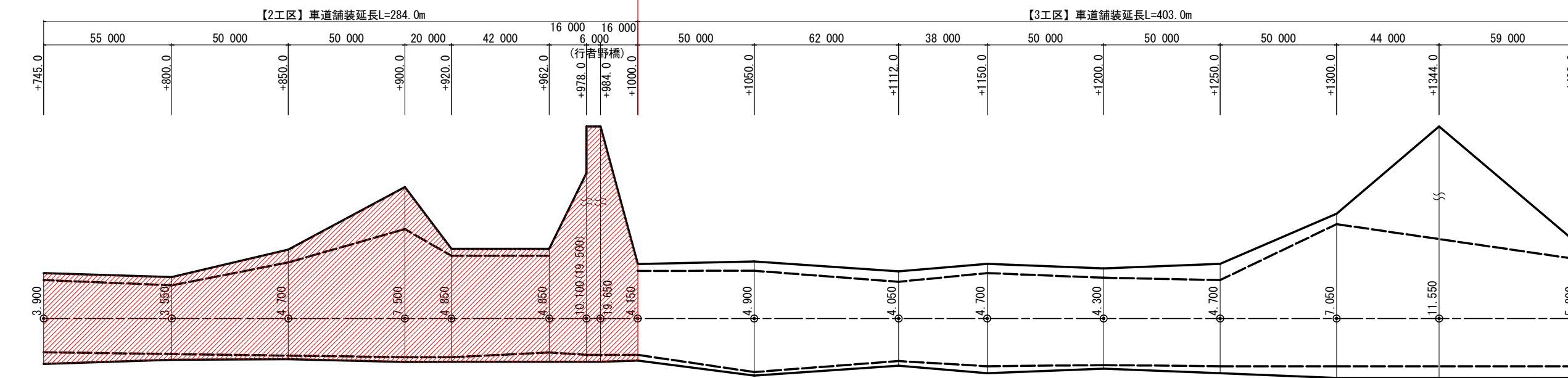
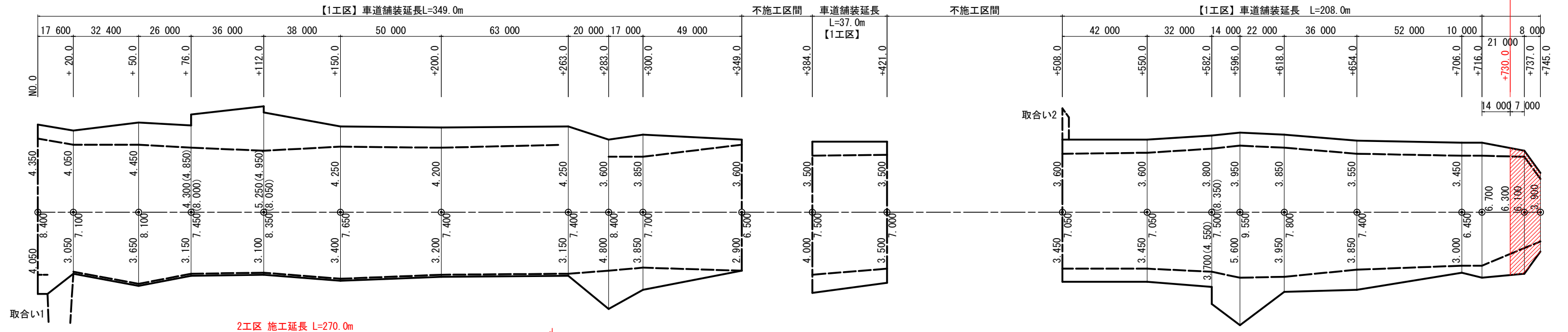
※着工前に配置計画図を作成し監督員の承諾を得ること。

実施設計図面

工事名	R2徳土 石井神山線 神・阿野 舗装修繕工事		
路線名等	石井神山線		
工事箇所	名西郡神山町阿野字歯ノ辻		
図面名	標準断面図(2)		
縮尺	図示	図面番号	3 / 4
会社名			
事業者名	徳島県東部県土整備局		

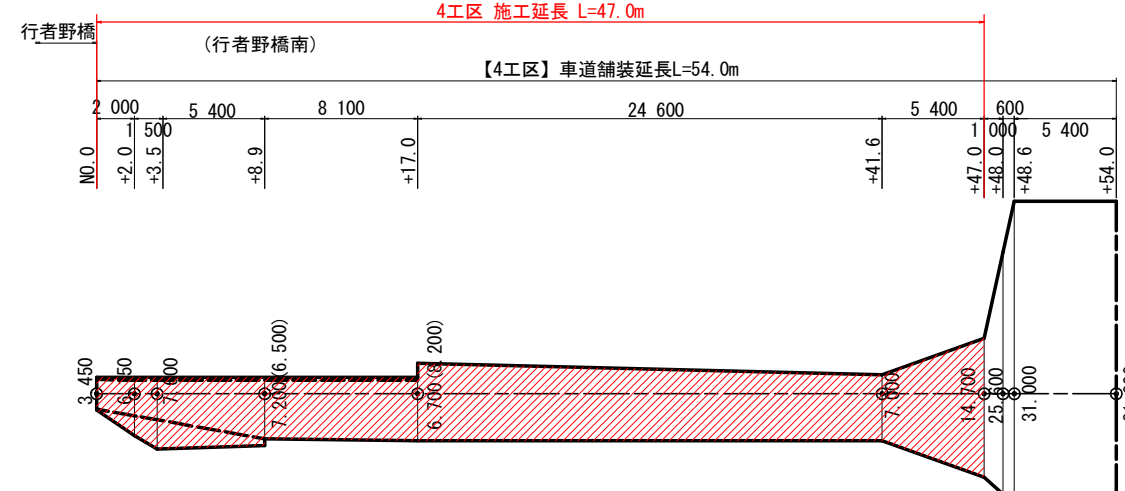
舗装展開図

Vs=1/100
Hs=1/1000



車道舗装展開図

Vs=1/400
Hs=1/200



実施設計図面

工事名	R2徳土 石井神山線		
路線名等	石井神山線		
工事箇所	名西郡神山町阿野字歯ノ辻		
図面名	舗装展開図		
縮尺	図示	図面番号	4 / 4
会社名			
事業者名	徳島県東部県土整備局		